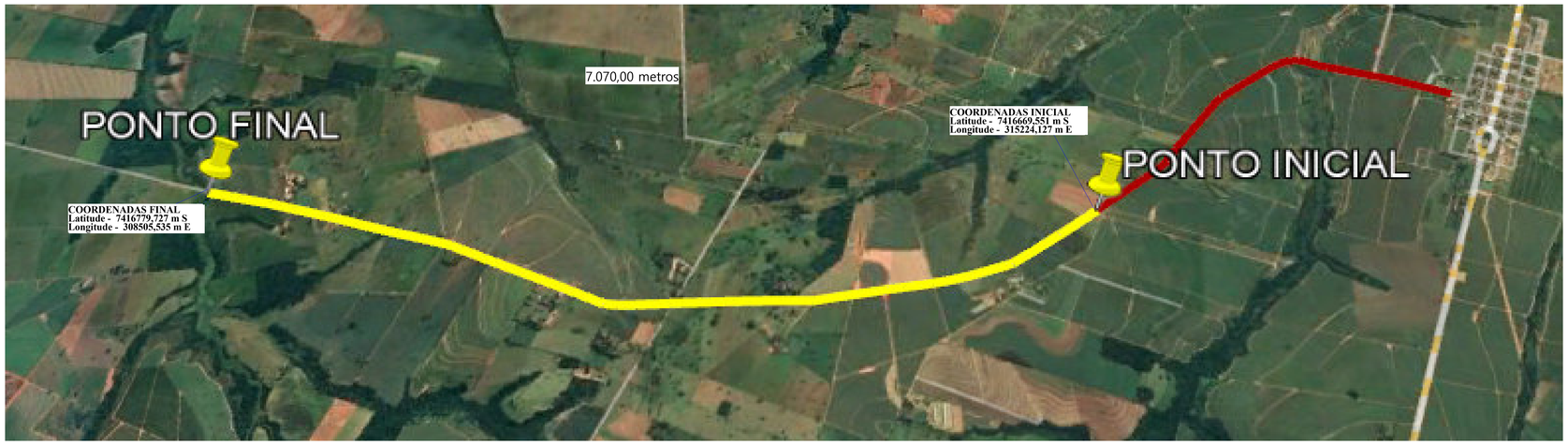

LOCALIZAÇÃO ESTRADA GUAPOREMA- CIDADE GAÚCHA (7,07 KM) IMAGEM GOOGLE EARTH
S/ ESCALA

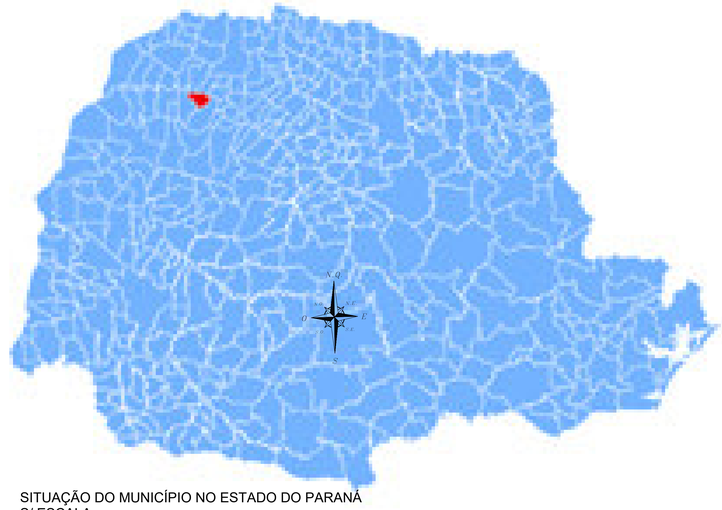

SITUAÇÃO DO MUNICÍPIO NO ESTADO DO PARANÁ
S/ ESCALA

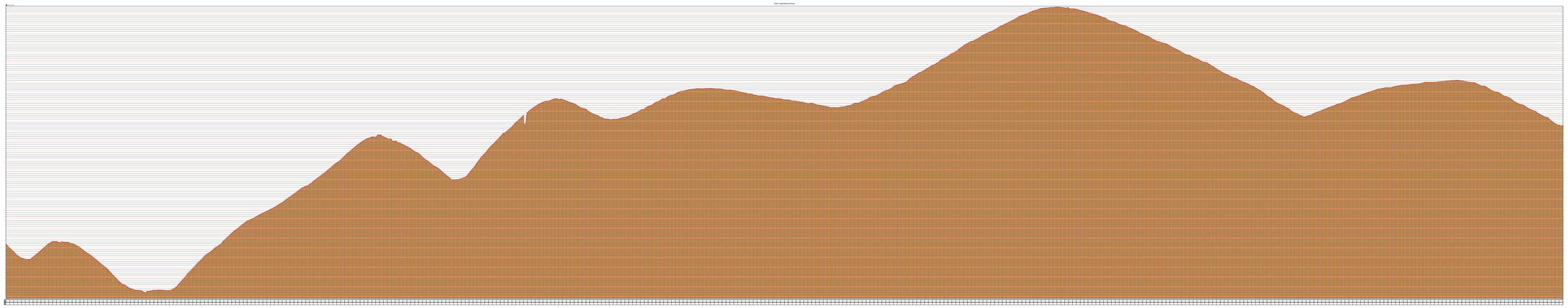

PERFIL ESTRADA
ESCALA 1:5000 - H/V:100/10

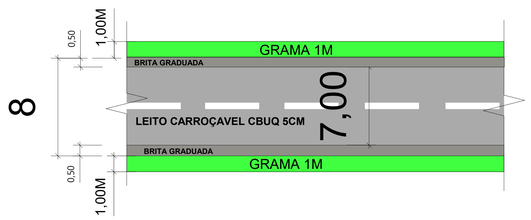

PLANTA VIA
Escala 1:75

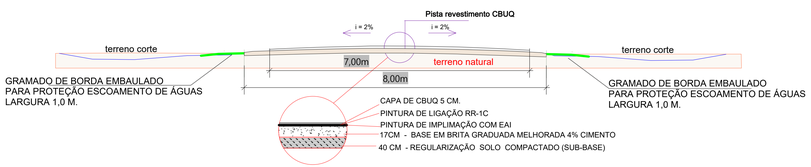

CAMADAS DO PAVIMENTO

Secção Transversal da Estrada

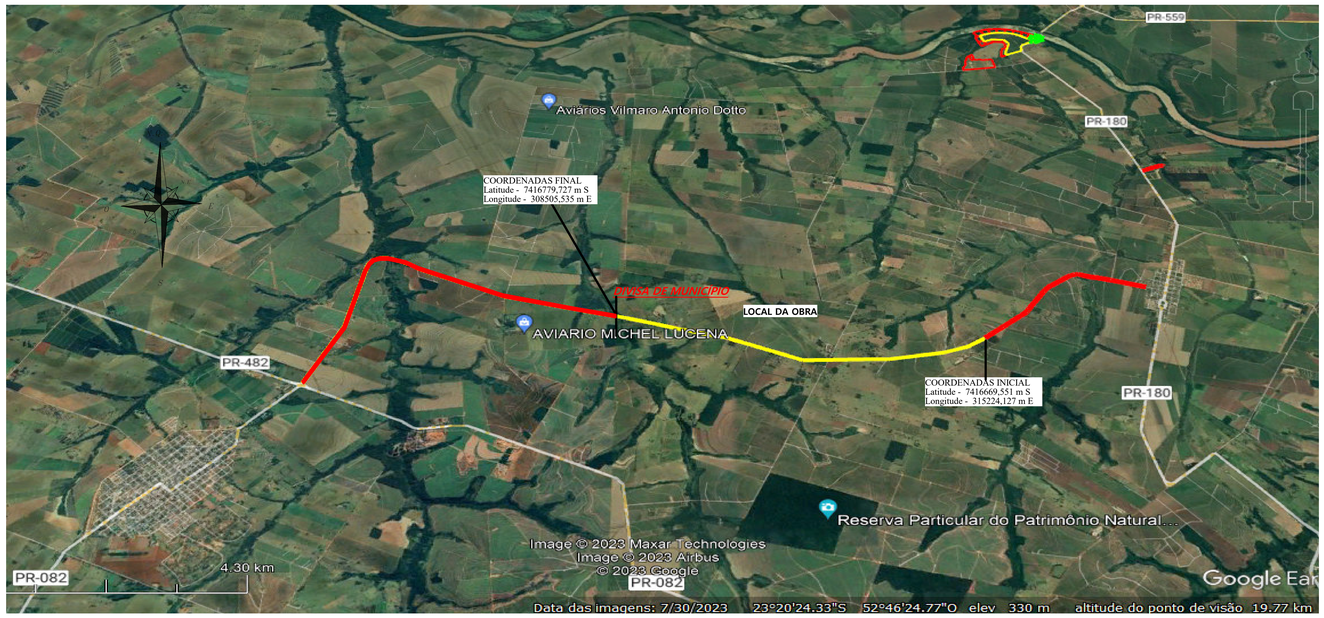

QUADRO DE ÁREAS M² =	TRECHO TOTAL - 7,07KM
ÁREA PAVIMENTO: 49.490,00 m²	
ÁREA BASE BRITA GRADUADA 17 CM = 56.560,00m³ = 9.615,20M³	
ÁREA GRAMA = 14.140,000M²	

PROJETO DE PAVIMENTAÇÃO

DESCRIÇÃO: PAVIMENTAÇÃO DE ESTRADA VICINAL - TRECHO 7,07KM

LOCAL: GUAPOREMA / CIDADE GAÚCHA

RESPONSÁVEL TÉCNICO: Bruneme Aparecida dos Santos Gonçalves
ENGENHEIRA CIVIL
CREA-PR: 124535/D

CLIENTE / PROPRIETÁRIO / ÓRGÃO: PREFEITURA DO MUNICIPIO DE GUAPOREMA
CNPJ: 75.378.844/0001-70

ESCALA	ÁREA	PERÍMETRO	DESENHISTA	DATA	FOLHA
INDICADA			MF	18/04/2024	001